C.037 Comune di Parma - Prot: 271572025 0027769 E - Documento firmato digitalmente da: Copia tratta con certificato valido dal 17/12/2020 al 16/12/2023 e con firma qualificata. Si attesta che la presente copia digitale è conforme all'originale digitale ai sensi dell'art. 23-bis del D.Lgs. n. 82/2005 - Il corrispondente documento informatico originale è conservato negli archivi del Comune di Parma

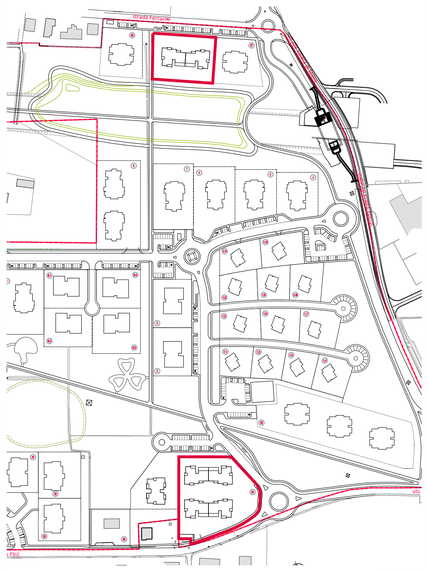
EDILIZIA RESIDENZIALE PUBBLICA

LOTTO 24 LOTTO 27

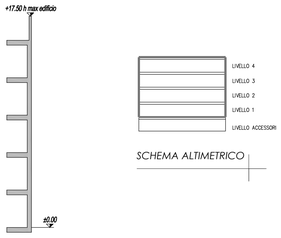
T7



PLANIMETRIA DI INQUADRAMENTO Scala 1:10.000

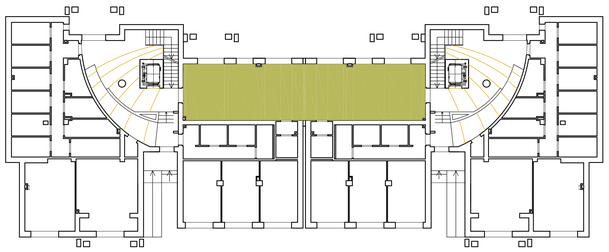



PLANIMETRIA LOTTO 24 - 27 Scala 1:2.500

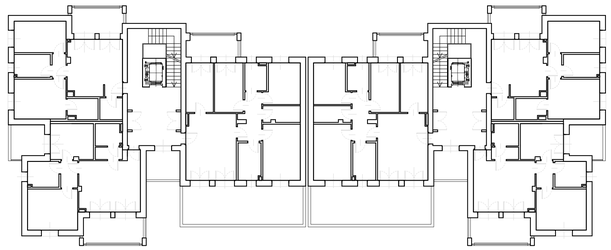



SCHEMA ALTIMETRICO

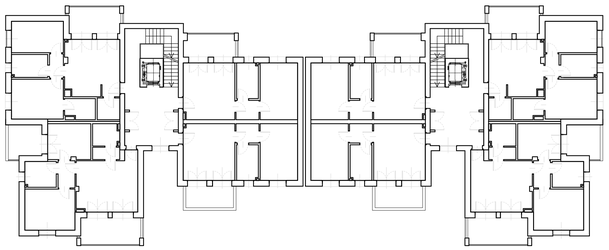
| lotto 24 | |
|---|---|
| SUPERFICIE LORDA UTILE S.L.U. | 4.152,5 mq (T6 = 740,5 mq - T7 = 3.142 mq) |
| SUPERFICIE LOTTI (SF+/2 pertinenza con T6) | 8.322 mq |
| SUPERFICIE LORDA UTILE S.L.U. PER EDIFICI T7 | 3.412 mq |
| **lotto 27** | |
| SUPERFICIE LORDA UTILE S.L.U. | 2.612 mq (T7 = 1.706 mq - T8 = 906 mq) |
| SUPERFICIE LOTTI (SF+/2 pertinenza con T8) | 5.241 mq |
| SUPERFICIE LORDA UTILE S.L.U. PER EDIFICIO T7 | 1.706 mq |



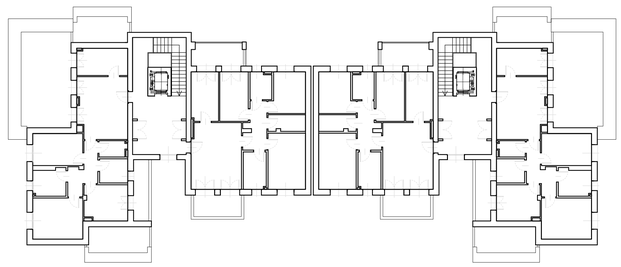
LIVELLO ACCESSORI
scala 1:200



1° LIVELLO
scala 1:200



2°-3° LIVELLO
scala 1:200



4° LIVELLO
scala 1:200



PROSPETTO FRONTALE
scala 1:250

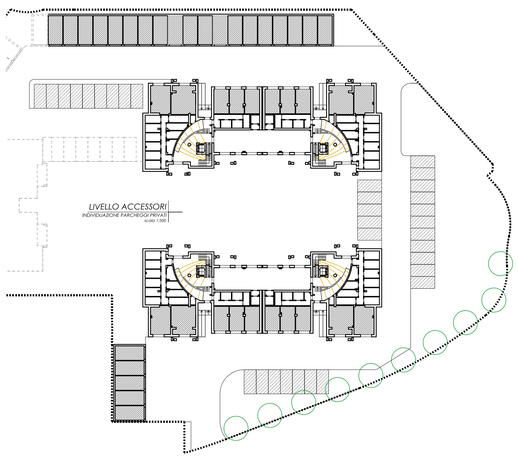


PROSPETTO POSTERIORE

LEGENDA SCHEMI TIPOLOGICI

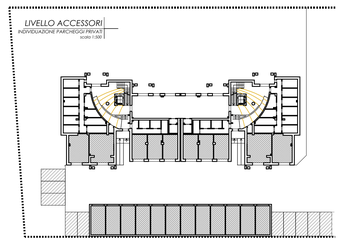
- AUTORIMESSE
- POSTI AUTO
- ACCESSORI
- GIOCO BIMBI

L'elaborato tipologico è da ritenersi puramente indicativo e ha il solo scopo di verifica della fattibilità delle quantità attribuite dal PUA ai diversi lotti




| DATI DI PROGETTO LOTTO 24 | |
|---|---|
| Superficie lorda utile (residenziale) | 3.412 mq |
| Numero livelli interrati | 0 |
| Numero livelli fuori terra | 4 |

| VERIFICA PARCHEGGI PRIVATI LOTTO 24 | | |
|---|---|---|
| DOTAZIONI | | SUPERFICI DI PROGETTO |
| Parcheggi minimo L. 122/89 (3 mq ogni 10 mq di slu) | > 1.023,60 mq | (n.32 x 25mq = 800 mq) 834,73 + 800 = 1.634,73 mq |
| Autorimesse max Art. 3.4.b RUE (4.5 mq ogni 10 mq di slu) | < 1.535,40 mq | 834,73 mq |




| DATI DI PROGETTO LOTTO 27 | |
|---|---|
| Superficie lorda utile (residenziale) | 1.706 mq |
| Numero livelli interrati | 0 |
| Numero livelli fuori terra | 4 |

| VERIFICA PARCHEGGI PRIVATI LOTTO 27 | | |
|---|---|---|
| DOTAZIONI | | SUPERFICI DI PROGETTO |
| Parcheggi minimo L. 122/89 (3 mq ogni 10 mq di slu) | > 511,80 mq | (n.10 x 25mq = 250 mq) 417,36 + 250 = 667,36 mq |
| Autorimesse max Art. 3.4.b RUE (4.5 mq ogni 10 mq di slu) | < 767,70 mq | 417,36 mq |

CONTRODEDUZIONI

| REV | DATA | DESCRIZIONE AGGIORNAMENTO | PRODOTTO | VERIFICATO | APPROVATO |
|---|---|---|---|---|---|
| 0 | Gennaio 2022 | prima emissione | | | |
| 1 | 04 Aprile 2023 | revisione schemi tipologici | | | |
| 2 | 27 Luglio 2023 | revisione grafica, verifica e note | | | |
| 3 | 23 Ottobre 2023 | aggiornamento grafico e note | | | |

Regione Emilia Romagna
Provincia di Parma
COMUNE DI PARMA
Settore Interventi Urbanistici

commessa
job

SCHEDA NORMA "A1"
CROCETTA

PIANO URBANISTICO ATTUATIVO

committente
purchaser

Soggetti attuatori proponenti

progettista
architect

Ing. Gian Luigi Capra
via g. rasa 12/a, Parma
tel. +39 0521/253924
email: info@capraspartners.it
pec: gianluigi.capra@ingpec.eu

con la collaborazione di:

arch. Giulia Bia
geom. Massimo Zanon
ing. Francesco Boticini
arch. Alice Dall'Asta

Ing. Gian Lorenzo Bernini
I.S.I. Ingegneria e Ambiente
Via Martiri della Liberazione, 36 - 43126 Vicofertile (PR)

POLINOMIA srl
via Vincenzo Monti 40, 20123 Milano

EQUIA srl
Str. Borghetto 93, 43122 Parma

fase
phase

VARIANTE PUA CONTRODEDUZIONI
appr. con delib. CC del

elaborato
elaborate

progetto:
SCHEMI TIPOLOGICI tipologia 7

elaborato n° 21 REV .3

Ci riserviamo a termini di legge. Io proprietor di questo disegno, con divieto di riprodurlo e di renderlo comunque noto a terzi a Ditte concorrenti senza nostra autorizzazione.

scala 1:500 0 m 10 m