Prot. 27/12/2023 0037769 E - Documento firmato digitalmente da: Capra Gian Luigi con certificato valido dal 17/12/2020 al 16/12/2023 e con firma qualificata. Si attesta che la presente copia digitale è conforme all'originale analogico conservato negli archivi del Comune di Parma

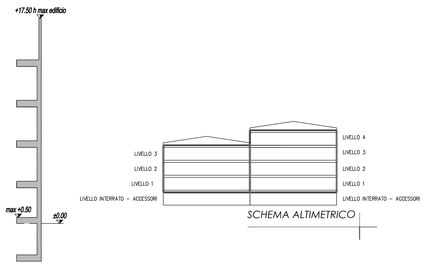
C.1037 Comune di Parma



PLANIMETRIA DI INQUADRAMENTO — Scala 1:10.000



PLANIMETRIA LOTTI 4 - 5 - 6 - 7 - 8 - 10 - 11 - 12 — Scala 1:2.500



SCHEMA ALTIMETRICO

L'elaborato tipologico è da ritenersi puramente indicativo e ha il solo scopo di verifica della fattibilità delle quantità attribuite dal PUA ai diversi lotti

lotto 4	
SUPERFICIE LORDA UTILE S.L.U.	936 mq
SUPERFICIE LOTTI (SF+1/2 pertinenza)	1.977 mq
SUPERFICIE LORDA UTILE S.L.U. PER EDIFICIO	936 mq

lotto 5	
SUPERFICIE LORDA UTILE S.L.U.	936 mq
SUPERFICIE LOTTI (SF+1/2 pertinenza)	2.190 mq
SUPERFICIE LORDA UTILE S.L.U. PER EDIFICIO	936 mq

lotto 6	
SUPERFICIE LORDA UTILE S.L.U.	936 mq
SUPERFICIE LOTTI (SF+1/2 pertinenza)	2.909 mq
SUPERFICIE LORDA UTILE S.L.U. PER EDIFICIO	936 mq

lotto 7	
SUPERFICIE LORDA UTILE S.L.U.	936 mq
SUPERFICIE LOTTI (SF+1/2 pertinenza)	2.855 mq
SUPERFICIE LORDA UTILE S.L.U. PER EDIFICIO	936 mq

lotto 8	
SUPERFICIE LORDA UTILE S.L.U.	1.872 mq
SUPERFICIE LOTTI (SF+1/2 pertinenza)	4.182 mq
SUPERFICIE LORDA UTILE S.L.U. PER EDIFICIO	936 mq

lotto 10	
SUPERFICIE LORDA UTILE S.L.U.	936 mq
SUPERFICIE LOTTI (SF+1/2 pertinenza)	2.948 mq
SUPERFICIE LORDA UTILE S.L.U. PER EDIFICIO	936 mq

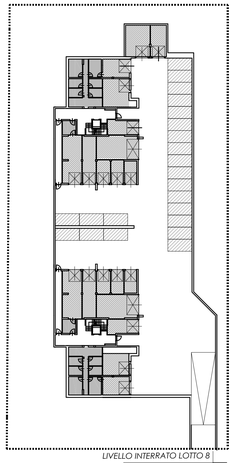
lotto 11	
SUPERFICIE LORDA UTILE S.L.U.	936 mq
SUPERFICIE LOTTI (SF+1/2 pertinenza)	2.376 mq
SUPERFICIE LORDA UTILE S.L.U. PER EDIFICIO	936 mq

lotto 12	
SUPERFICIE LORDA UTILE S.L.U.	936 mq
SUPERFICIE LOTTI (SF+1/2 pertinenza)	2.492 mq
SUPERFICIE LORDA UTILE S.L.U. PER EDIFICIO	936 mq

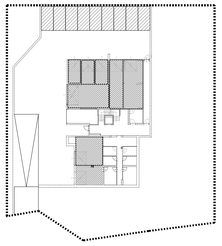
EDILIZIA RESIDENZIALE — T3

LOTTO 8 — LOTTI 4 - 5 — LOTTI 6 - 7 - 10 - 11 - 12

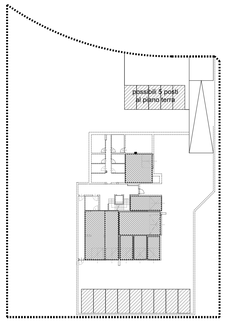
Si assimilano, nella rappresentazione, i lotti con maggiore e minore necessità di dotazione di posti auto



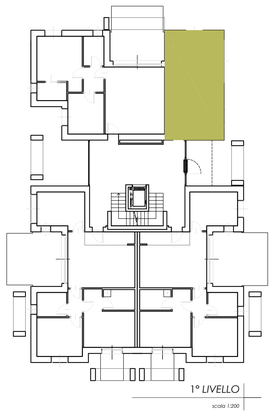
LIVELLO INTERRATO LOTTO 8 — scala 1:500



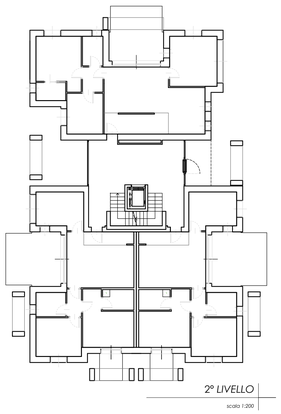
LIVELLO INTERRATO LOTTI 4-5 — scala 1:500



LIVELLO INTERRATO LOTTI 6-7-10-11-12 — scala 1:500



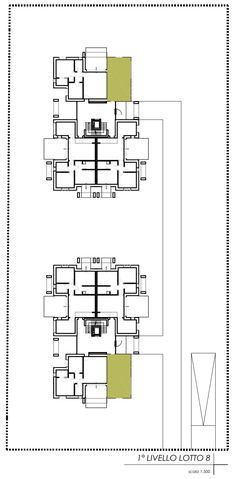
1° LIVELLO — scala 1:200



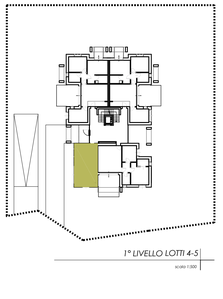
2° LIVELLO — scala 1:200

LEGENDA SCHEMI TIPOLOGICI

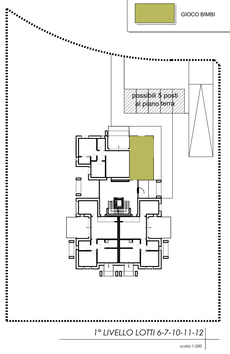
- AUTORIMESSE
- POSTI AUTO
- ACCESSORI
- GIOCO BIMBI



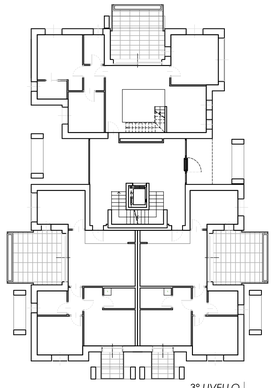
1° LIVELLO LOTTO 8 — scala 1:500



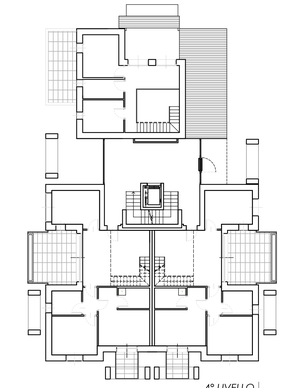
1° LIVELLO LOTTI 4-5 — scala 1:500



1° LIVELLO LOTTI 6-7-10-11-12 — scala 1:500



3° LIVELLO — scala 1:200



4° LIVELLO — scala 1:200







DATI DI PROGETTO LOTTO 8	
Superficie lorda utile (residenziale)	1872 mq
Numero livelli interrati	1
Numero livelli fuori terra	4

VERIFICA PARCHEGGI PRIVATI LOTTO 8

DOTAZIONI		SUPERFICI DI PROGETTO
Parcheggi minimo L. 122/89 (3 mq ogni 10 mq di slu)	> 561,60 mq	(n.22 x 25mq) + 550 mq 489,56 + 550 = 1.039,56 mq
Autorimesse max Art. 3.4.b RUE (4.5 mq ogni 10 mq di slu)	< 842,40 mq	489,56 mq

DATI DI PROGETTO LOTTI 4-5	
Superficie lorda utile (residenziale)	936 mq
Numero livelli interrati	1
Numero livelli fuori terra	4

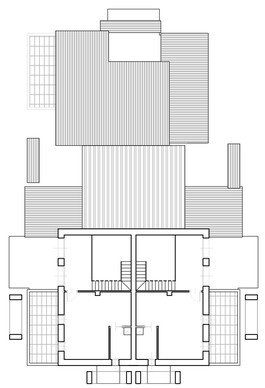
VERIFICA PARCHEGGI PRIVATI LOTTI 4 - 5

DOTAZIONI		SUPERFICI DI PROGETTO
Parcheggi minimo L. 122/89 (3 mq ogni 10 mq di slu)	> 280,80 mq	(n.9 x 25mq) + 225 mq 200,83 + 225 = 425,83 mq
Autorimesse max Art. 3.4.b RUE (4.5 mq ogni 10 mq di slu)	< 421,20 mq	200,83 mq

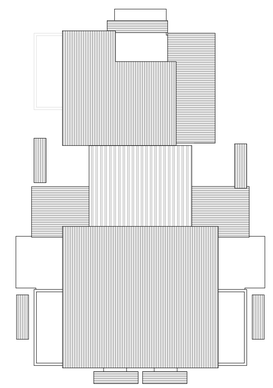
DATI DI PROGETTO LOTTI 6-7-10-11-12	
Superficie lorda utile (residenziale)	936 mq
Numero livelli interrati	1
Numero livelli fuori terra	4

VERIFICA PARCHEGGI PRIVATI LOTTI 6 - 7 - 10 - 11 - 12

DOTAZIONI		SUPERFICI DI PROGETTO
Parcheggi minimo L. 122/89 (3 mq ogni 10 mq di slu)	> 280,80 mq	(n.9 x 25mq) + 225 mq 198,58 + 225 = 423,58 mq
Autorimesse max Art. 3.4.b RUE (4.5 mq ogni 10 mq di slu)	< 421,20 mq	198,58 mq



SOTTOTETTO — scala 1:200



COPERTURA — scala 1:200

REV.	DATA	DESCRIZIONE AGGIORNAMENTO	PROGETTO	VERIFICATO	APPROVATO
0	06 Aprile 2022	prima emissione			
1	03 Aprile 2023	revisione schemi tipologici			
2	17 Luglio 2023	variante punto 4 (parte nord) e punto 5			
3	20 Dicembre 2023	eliminazione della convenzione mista			

CONTRODEDUZIONI

Regione Emilia Romagna
Provincia di Parma
COMUNE DI PARMA
Settore Interventi Urbanistici

commessa
job

SCHEDA NORMA "A1"
CROCETTA

PIANO URBANISTICO ATTUATIVO

committente
purchaser

Soggetti attuatori proponenti

progettista
architect

Ing. Gian Luigi Capra
via g. rossa 12/a, Parma
tel. 0521/253014
email info@caprapsoparmam.it
pec. gianluigi.capra@ingpec.eu

con la collaborazione di:

arch. Giulia Bia
geom. Massimo Zanon
ing. Francesco Botticini
arch. Alice Dall'Asta

Ing. Gian Lorenzo Bernini
I.S.I. Ingegneria e Ambiente
Via Martiri della Liberazione, 36 - 43126 Vicoferrette (PR)

POLINOMIA srl
via Nino Bixio 40, 20129 Milano

EQUA srl
Via Jacopo Sanvitale, str. Borgherino 93, 43122 Parma

fase
phase

VARIANTE PUA
CONTRODEDUZIONI
appr. con delib. CC del

elaborato
elaborate

progetto:
SCHEMI TIPOLOGICI
TIPOLOGIA 3

elaborato n° 17 REV .3

Ci riserviamo a termini di legge, la proprietà di questo disegno, con divieto di riprodurlo e di renderlo comunque noto a fatti e cifre conoscenti senza nostra autorizzazione.

scala 1:500 — 0 m — 10 m