

CTG 1A - 4 - TUTELE E VINCOLI AMBIENTALI - scala 1:5000



AREE DI VALORE NATURALE E AMBIENTALE

- art. 5.10 (art. 6.1.4 RUE) Zone di tutela dei caratteri ambientali dei corsi d'acqua
- art. 5.10 (art. 6.1.4 RUE) Corsi d'acqua meritevoli di tutela
- art. 5.13 (art. 6.1.10 RUE) Sistema boschivo e arbustivo

TRACCIATO INTERVENTO



CTG 2B - 4 - PERMANENZE CULTURALI, STORICHE E PAESAGGISTICHE DA VALORIZZARE - scala 1:5000



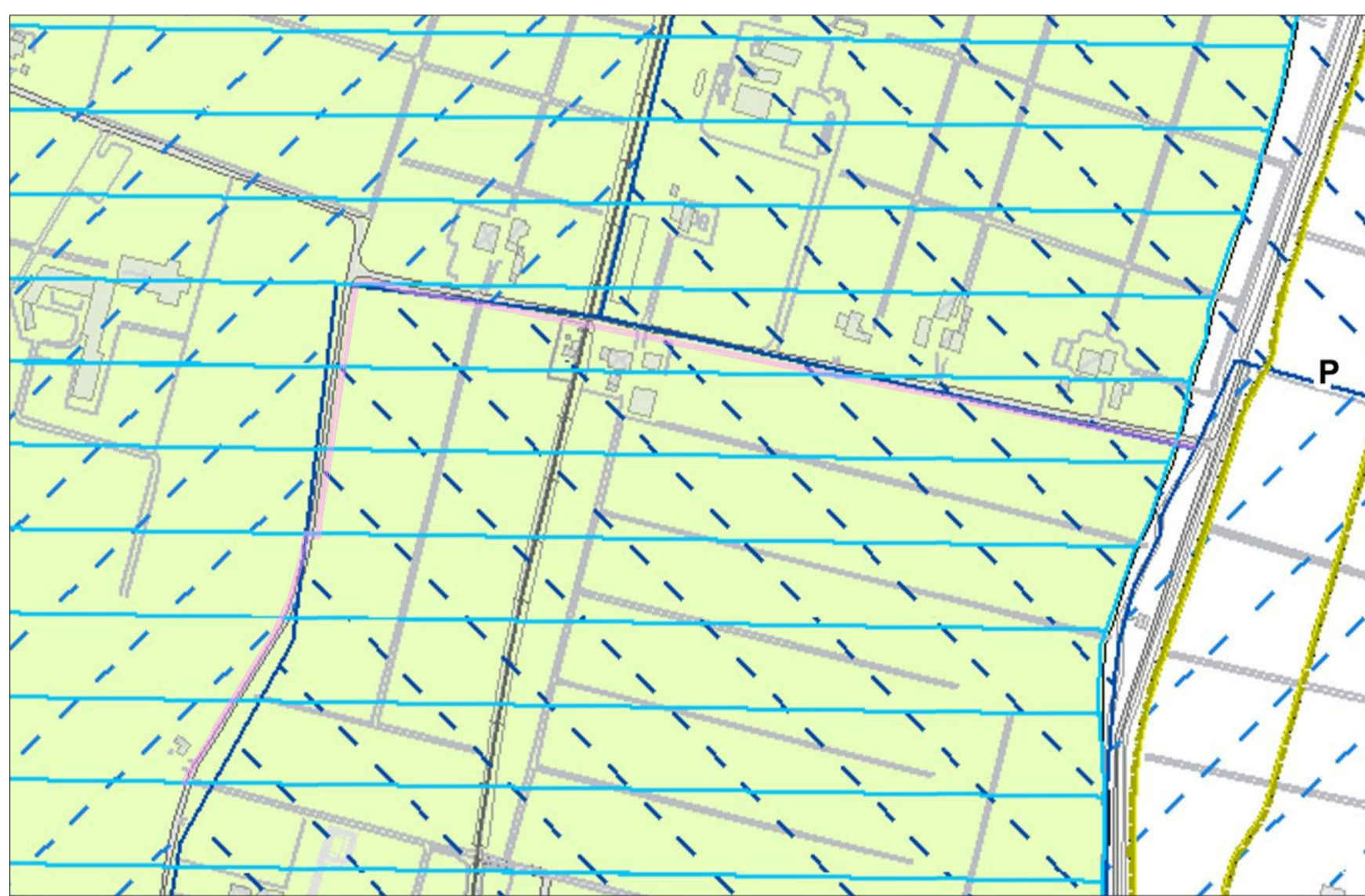
Area ed elementi di interesse ambientale e storico-testimoniale

- art. 5.28 (art. 6.3.3 RUE) Edifici di valore architettonico ambientale e storico-testimoniale (PSC)
- art. 5.29 (art. 6.3.3 RUE) Edifici prodotti di antico impianto (PTCP)
- art. 5.28 (art. 6.3.6 RUE) Area di pertinenza degli edifici di valore architettonico, ambientale e storico-testimoniale (PSC)

TRACCIATO INTERVENTO



CTG 1B - 4 - RISCHIO IDRAULICO - scala 1:5000

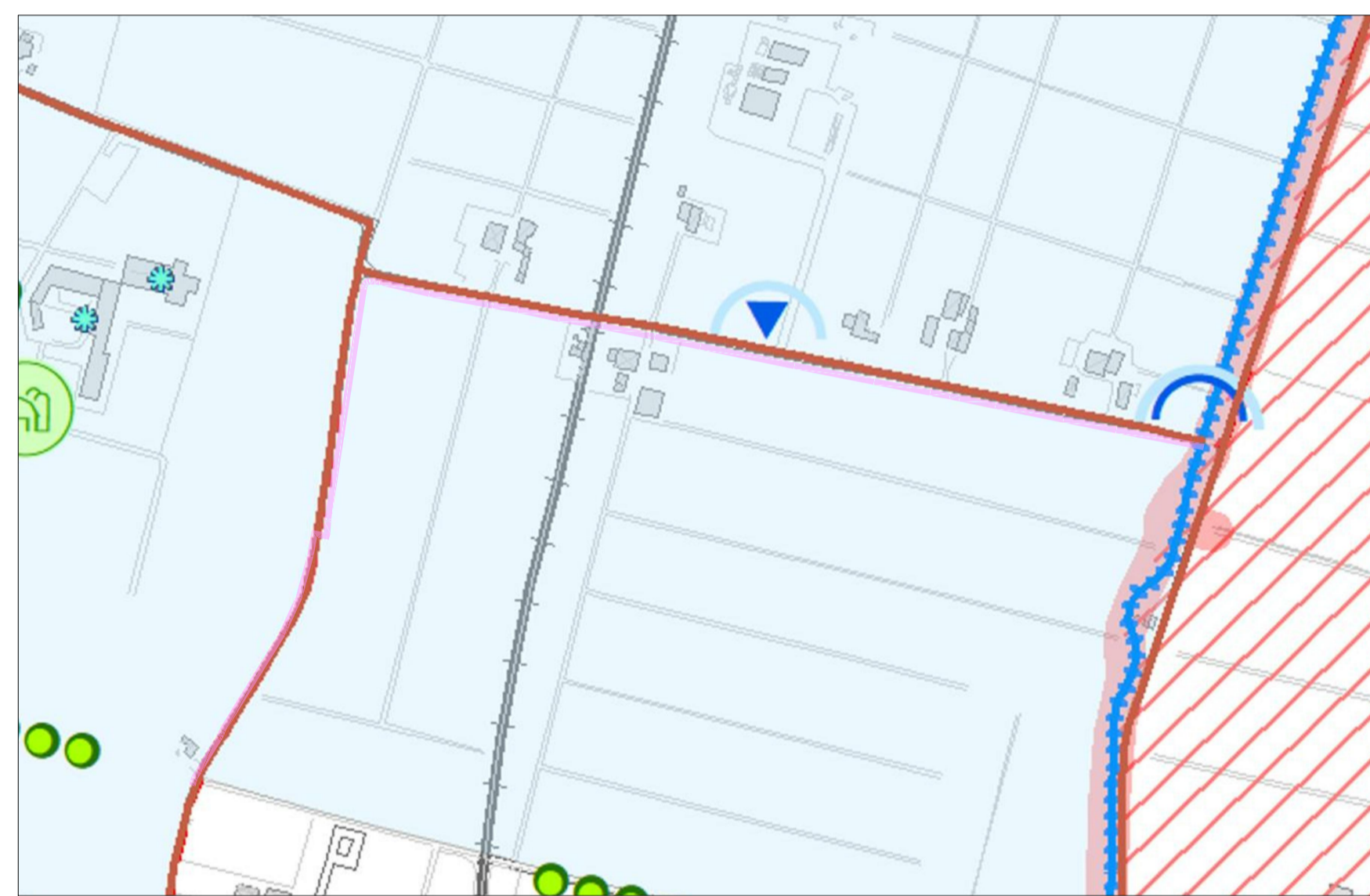


- art. 6.9 (art. 6.5.0 RUE) Fasce fluviali da pale PTCP
- art. 6.9 (art. 6.5.0 RUE) Fascia C di inondazione per piena catastrofica
- art. 6.9 bis (art. 6.5.6 RUE) Aree a pericolosità idraulica individuate dal PGRA
- art. 6.9 bis (art. 6.5.6 RUE) Reticolo Principale
- art. 6.9 bis (art. 6.5.6 RUE) Reticolo Secondario di Pianura
- Alluvioni frequenti - H - P3
- Alluvioni poco frequenti - M - P2
- Alluvioni rare - L - P1
- Alluvioni frequenti - H - P3
- Alluvioni poco frequenti - M - P2

TRACCIATO INTERVENTO



CTG 2C - 4 - PERSISTENZE DEL PAESAGGIO STORICO DA VALORIZZARE - scala 1:5000



Elementi caratterizzanti l'impianto della centuriazione

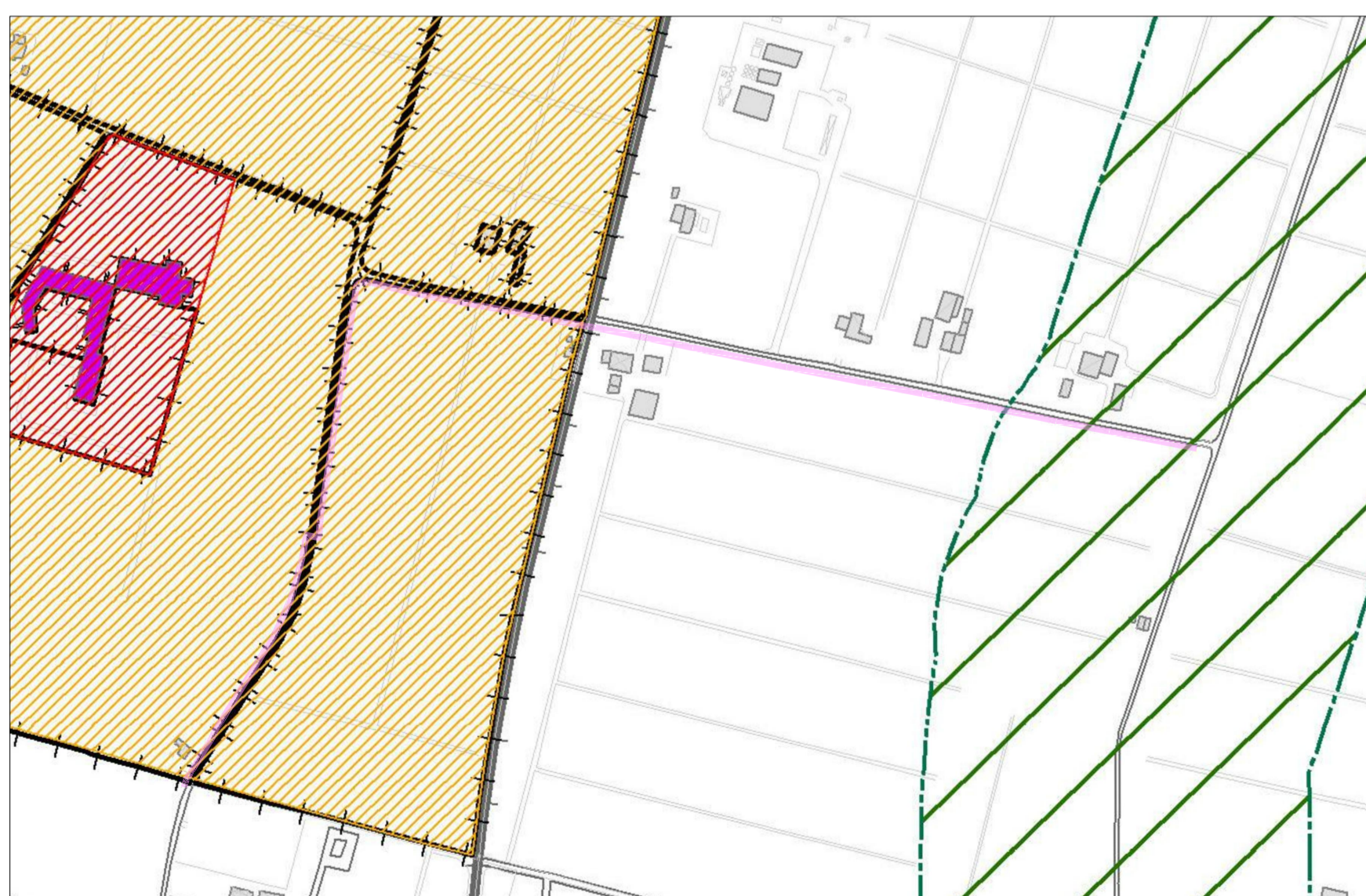
- art. 5.40 (art. 6.4.1 RUE) Aree caratterizzate dalla permanenza di elementi riconoscibili della centuriazione (PSCP, art. 14)
- art. 5.40 (art. 6.4.1 RUE) Strade (PSC)
- art. 5.40 (art. 6.4.1 RUE) Strade potenziali e interpoderali (PSC)
- art. 5.40 (art. 6.4.1 RUE) Canali storici caratterizzanti l'impianto della centuriazione (PSC)
- art. 5.40 (art. 6.4.1 RUE) Filari caratterizzanti l'impianto della centuriazione (PSC)
- art. 5.40 (art. 6.4.1 RUE) Tabernacoli (PSC)

- art. 5.35 Edifici di pregio storico-architettonico (PTCP)
- art. 5.38 (art. 6.3.7 RUE) Corti agricole storiche principali (PSC)
- art. 5.38 (art. 6.3.7 RUE) Canali storici (PSC)
- art. 5.38 (art. 6.3.7 RUE) Filari storici interpoderali (PSC)
- art. 5.39 (art. 6.3.9 RUE) Area delle bonifiche storiche (PTCP, art. 18)
- art. 5.39 (art. 6.3.9 RUE) Piani (PTCP, art. 18; PSC)
- art. 5.39 (art. 6.3.9 RUE) Piazze (PTCP, art. 18; PSC)

TRACCIATO INTERVENTO



CTG 2A - 4 - MONUMENTI URBANI E TERRITORIALI DA TUTELARE - scala 1:5000



- art. 5.18 (art. 6.3.1 RUE) Beni culturali tutelati (D.Lgs. 42/2004, art. 10)
- art. 5.18 (art. 6.3.1 RUE) Beni culturali tutelati - Vincolo di tutela indiretto (D.Lgs. 42/2004, art. 45)
- art. 5.19 (art. 6.3.2 RUE) Edifici di interesse storico-architettonico (PSC)
- art. 5.23 (art. 6.2.4 RUE) Aree di interesse paesaggistico
- Area soggetta a vincolo paesaggistico (D.Lgs. 42/2004, art. 14)

TRACCIATO INTERVENTO



CTG 3 - 4 - RISPETTI E LIMITI ALL'EDIFICABILITÀ DEI SUOLI E ALLA TRASFORMAZIONE DEGLI INSEDIAMENTI - scala 1:5000



- art. 5.17 (art. 6.3.8 RUE) Viabilità storica urbana ed extraurbana
- art. 5.17 (art. 6.3.8 RUE) Viabilità extraurbana individuata dalla cartografia IGM del 1880 (PSC)
- art. 5.17 (art. 6.3.8 RUE) Strade urbane individuate dalla carta topografica del 1938 (PSC)
- art. 6.3 (art. 6.2.2 RUE) Impianti tecnologici
- art. 6.3 (art. 6.2.2 RUE) Elettrificatori ad alta tensione
- art. 6.3 (art. 6.2.2 RUE) Elettrificatori a media tensione
- art. 4.37 (art. 4.2.2 RUE) Zona di particolare protezione dall'inquinamento luminoso (L.R. 19/2003, D.G.R. 1/302/2015)

TRACCIATO INTERVENTO





Comune di Parma



VGP Park Parma

COMMITTENTE

PROGETTO

SUB AMBITO PRODUTTIVO 27S2a

VIA PARADIGNA, OPERE FUORI COMPARTO

PROGETTAZIONE IDRAULICA



Ing. Gian Lorenzo Bernini
 01.5.1. Ingegneria e Ambiente cod. Fisc. e P.I. 02577010347
 Via Martiri della Libertazione, 38 43128 PARMA
 Tel. 0521 941229 info@isiingegneriaeambiente.it

PROGETTO DI FATTIBILITÀ TECNICA ECONOMICA

COMUNE DI PARMA - PIANO STRUTTURALE COMUNALE (PSC) 2030
 SOVRAPPOSIZIONE DEL PROGETTO CON LA TAVOLA DEI VINCOLI

COMMESSA	FASE	OPERA/DISCIPLINA	CODICE
24010	FTE	IDR	TAV.11

Rev.	Descrizione	Redatto	Verificato	Approvato	Data	Autorizzato
0	Emissione	D.Bettati	G.L.Bernini	G.L.Bernini	09/04/2024	

File: 24010_FTE_IDR_11_Vincoli