TRACCIATO – ASSE DI PROGETTO
Sezione 35
Progressiva: 0+920.50
Scala: 1:100
Quota di Riferimento: 32.00

PROGRESSIVE TERRENO	-13,26	-11,82	-9,83	-8,52	-7,70	-6,53	-5,76	-5,07	-3,31	-0,51	0,00	0,51	1,69	2,83	4,24
QUOTE TERRENO	35,09	35,10	33,95	34,60	34,75	34,77	34,78	34,76	34,68	33,18	33,15	33,14	34,41	34,69	34,78
DISTANZE PARZIALI TERRENO	1,43	1,74	1,31	0,80	1,16	0,71	0,69	1,38	2,40	0,40	0,51	0,51	1,17	1,13	1,41

TRACCIATO – ASSE DI PROGETTO
Sezione 34
Progressiva: 0+868.13
Scala: 1:100
Quota di Riferimento: 32.00

PROGRESSIVE TERRENO	-13,16	-11,67	-10,72	-9,83	-8,61	-7,50	-5,66	-3,58	-3,05	-1,51	-0,56	0,56	1,20	2,31	3,80	4,24
QUOTE TERRENO	35,04	34,90	34,26	34,00	34,71	34,95	34,91	34,87	34,73	33,90	33,26	33,25	33,24	33,93	34,58	34,66	34,67
DISTANZE PARZIALI TERRENO	1,49	0,95	0,52	0,72	0,50	1,09	1,84	1,87	0,53	1,32	0,71	0,56	0,55	0,65	0,48	0,62	1,49	0,55

TRACCIATO – ASSE DI PROGETTO
Sezione 33
Progressiva: 0+804.62
Scala: 1:100
Quota di Riferimento: 32.00

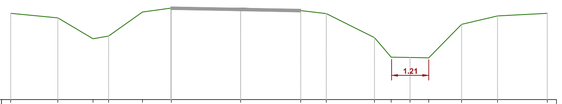

PROGRESSIVE TERRENO	-13,02	-11,48	-10,34	-9,83	-8,72	-7,78	-5,52	-3,56	-2,73	-1,18	-0,61	0,00	0,61	1,68	2,85	4,48
QUOTE TERRENO	34,81	34,66	33,98	34,07	34,85	34,97	34,98	34,90	34,80	34,02	33,38	33,37	33,36	34,45	34,72	34,81
DISTANZE PARZIALI TERRENO	1,54	1,15	0,51	1,10	0,92	2,26	1,96	0,83	1,57	0,55	0,61	0,61	1,07	1,17	1,62

TRACCIATO – ASSE DI PROGETTO
Sezione 32
Progressiva: 0+749.07
Scala: 1:100
Quota di Riferimento: 32.00

PROGRESSIVE TERRENO	-12,87	-11,16	-10,07	-8,57	-7,79	-5,33	-4,69	-3,29	-2,59	-0,52	0,00	0,52	1,56	3,35	4,63
QUOTE TERRENO	34,85	34,66	34,09	34,92	35,12	35,14	35,11	35,05	34,74	33,56	33,52	33,88	34,48	34,93	34,99
DISTANZE PARZIALI TERRENO	1,71	0,93	1,49	0,78	2,41	0,65	1,39	0,70	1,72	0,35	0,52	0,52	1,03	1,79	1,28

TRACCIATO – ASSE DI PROGETTO
Sezione 31
Progressiva: 0+714.14
Scala: 1:100
Quota di Riferimento: 32.00

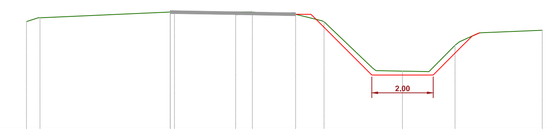

PROGRESSIVE TERRENO	-12,26	-11,52	-7,44	-5,44	-4,90	-3,49	-2,56	-0,87	0,75	1,71	2,46	4,56
QUOTE TERRENO	35,54	35,57	35,98	35,88	35,85	35,78	35,54	33,94	33,93	33,91	34,77	35,16	35,26
DISTANZE PARZIALI TERRENO	4,20	1,98	0,53	1,34	0,86	1,58	0,87	0,75	0,95	0,81	1,96

TRACCIATO – ASSE DI PROGETTO
Sezione 40
Progressiva: 1+179.72
Scala: 1:100
Quota di Riferimento: 32.00

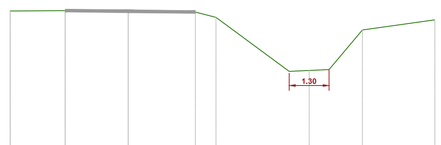

PROGRESSIVE TERRENO	-9,75	-9,75	-7,96	-5,90	-3,71	-3,04	-0,65	0,65	1,73	4,10
QUOTE TERRENO	34,46	34,46	34,47	34,49	34,43	34,25	32,49	32,52	32,55	33,84	34,17
DISTANZE PARZIALI TERRENO	1,79	1,71	2,19	0,67	2,39	0,65	0,65	1,09	2,37

TRACCIATO – ASSE DI PROGETTO
Sezione 39
Progressiva: 1+075.06
Scala: 1:100
Quota di Riferimento: 32.00

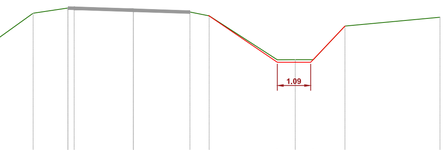

PROGRESSIVE TERRENO	-12,78	-11,41	-9,78	-8,55	-7,41	-5,28	-3,43	-2,81	-0,59	0,59	1,62	4,72
QUOTE TERRENO	34,43	34,39	33,60	34,48	34,65	34,61	34,52	34,40	32,96	32,96	32,97	34,06	34,35
DISTANZE PARZIALI TERRENO	1,37	1,32	1,23	1,14	2,13	1,84	0,62	2,22	0,59	0,59	1,03	3,10

TRACCIATO – ASSE DI PROGETTO
Sezione 38
Progressiva: 1+003.77
Scala: 1:100
Quota di Riferimento: 32.00

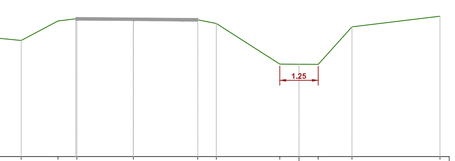

PROGRESSIVE TERRENO	-12,90	-11,37	-9,92	-9,06	-7,86	-7,24	-5,40	-3,30	-2,69	-0,63	0,63	1,73	4,60
QUOTE TERRENO	34,77	34,79	33,87	33,78	34,42	34,49	34,50	34,46	34,34	33,01	33,01	33,00	34,23	34,58
DISTANZE PARZIALI TERRENO	1,53	1,45	0,86	1,20	0,58	1,84	2,10	0,60	2,07	0,63	0,63	1,10	2,87

TRACCIATO – ASSE DI PROGETTO
Sezione 37
Progressiva: 0+977.29
Scala: 1:100
Quota di Riferimento: 32.00

PROGRESSIVE TERRENO	-12,22	-11,07	-9,61	-8,73	-7,74	-7,19	-4,72	-3,22	-0,63	0,63	2,29	4,59	5,28
QUOTE TERRENO	34,80	34,82	33,70	33,81	34,44	34,55	34,59	34,25	33,36	33,23	33,20	34,49	34,72	34,72
DISTANZE PARZIALI TERRENO	1,14	1,46	0,88	0,99	0,53	2,45	2,03	0,46	1,24	0,35	0,63	0,63	0,49	1,17	2,25	0,69

TRACCIATO – ASSE DI PROGETTO
Sezione 36
Progressiva: 0+967.25
Scala: 1:100
Quota di Riferimento: 32.00

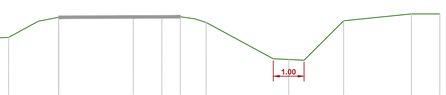

PROGRESSIVE TERRENO	-12,57	-10,92	-10,37	-9,14	-8,16	-7,50	-5,06	-4,14	-3,53	-2,69	-0,50	0,00	0,50	1,79	4,00	4,93
QUOTE TERRENO	34,65	34,58	33,87	33,92	34,45	34,58	34,63	34,61	34,59	34,41	33,22	33,22	33,17	34,46	34,49	34,48
DISTANZE PARZIALI TERRENO	1,65	0,95	1,23	0,98	0,65	2,43	0,92	0,60	2,19	0,50	0,50	1,29	2,21	0,93

LEGENDA

- PROFILO TERRENO ESISTENTE
- RIPROFILATURA IN PROGETTO DEL CANALE
- ANDAMENTO STRADA PARADIGNA/VIAZZA

Comune di Parma

COMMITTENTE

VGP
VGP Park Parma

PROGETTO

SUB AMBITO PRODUTTIVO 27S2a

VIA PARADIGNA, OPERE FUORI COMPARTO

PROGETTAZIONE IDRAULICA

Ing. Gian Lorenzo Bernini
iSI ingegneria e ambiente
Ingegneria Strutture Infrastrutture
®I.S.I. Ingegneria e Ambiente cod.fisc. e P.I. 02577010347
Via Martiri della Liberazione, 36 43126 PARMA
Tel. 0521 941229 info@isiingegneriaeambiente.it

PROGETTO DI FATTIBILITÀ TECNICA ECONOMICA

SEZIONE TECNICHE

SOVRAPPOSIZIONE STATO DI FATTO E DI PROGETTO - Tav. 3/3

COMMESSA	FASE	OPERA/DISCIPLINA	CODICE
24010	FTE	IDR	TAV.09

Rev.	Descrizione	Redatto	Verificato	Approvato	Data	Autorizzato
0	Emissione	N.Oppici	G.L.Bernini	G.L.Bernini	15/02/2024	

File: 24010_FTE_IDR_SEZIONI_TECNICHE