




CS5 (chiodo in acciaio)
X=1572.664 Y=712.453 Q=47.864



CS6 (chiodo in acciaio)
X=1777.889 Y=587.822 Q=48.359

N.B.
Le coordinate di inquadramento planimetrico sono state desunte creando un sistema locale con origine sul capisaldi CSI a cui sono state fissate X=1000.00 e Y=1000.00
La quota altimetrica è stata desunta da google, prendendo come riferimento il centro strada di via Marco Emilio Lepido, in corrispondenza del pannello segnaletico (Q=48.00 m s.l.m.)

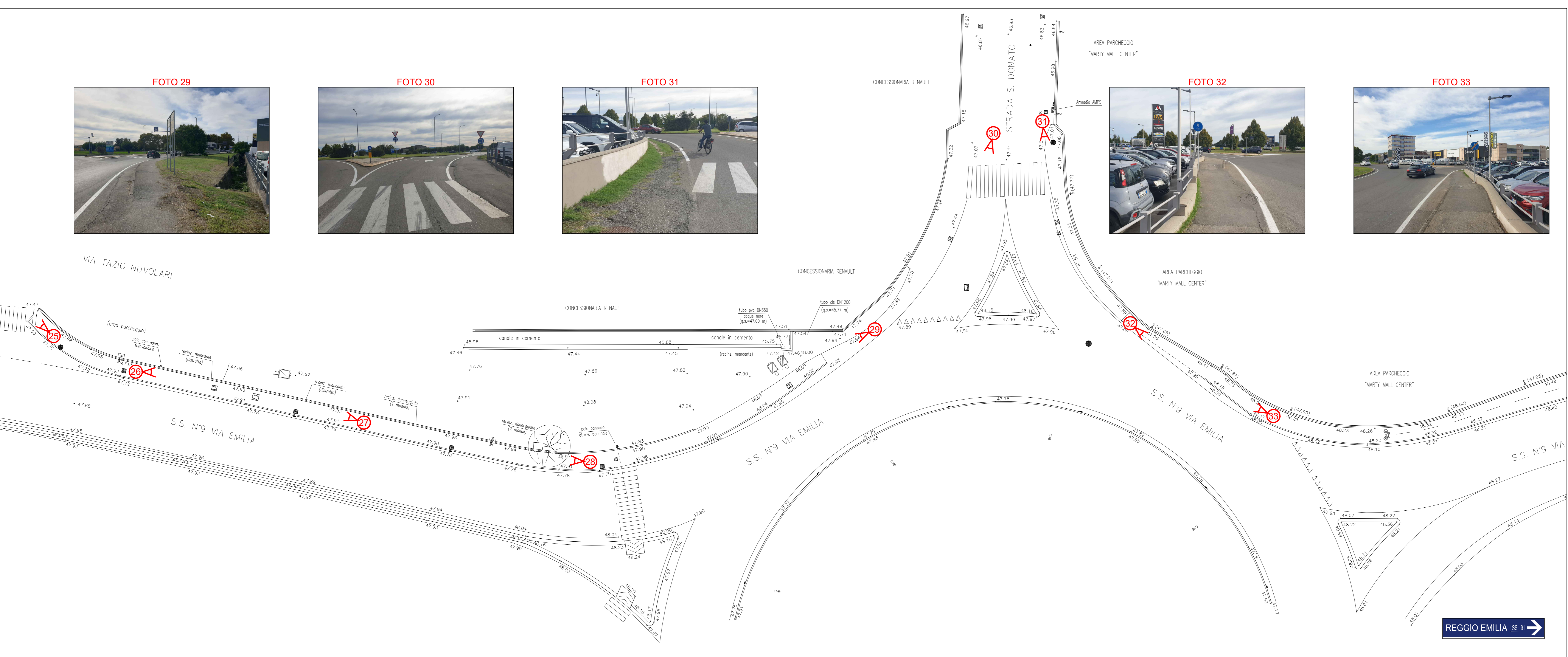
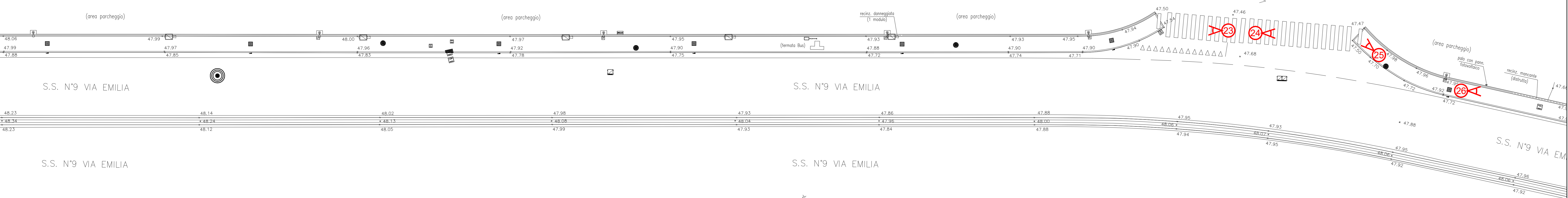
← centro

VIA TAZIO NUVOLARI

VIA TAZIO NUVOLARI

VIA LEOPOLDO CASANOVA

VIA TAZIO NUVOLARI



COMUNE DI PARMA
SETTORE LAVORI PUBBLICI E SISMICA

direttore settore Mobilità e Trasporti
ING. ANDREA MANCINI

progettazione
G.T. Engineering S.r.l.
ING. LUCA TESTA

responsabile unico del procedimento
ING. ANDREA MANCINI

Interventi di ricucitura di alcune piste ciclabili nel Comune di Parma

Pista ciclabile Via Emilia-ex Salamini

PROGETTO DI FATTIBILITÀ TECNICO-ECONOMICA

revisione:	data:	descrizione:	redatto da:	controllato da:	approvato da:
01	ottobre 2024	emissione	ing. L. Testa	ing. A. Mancini	ing. A. Mancini
02					
03					
04					
05					
06					

TITOLO ELABORATO:	N° ELABORATO:
PLANIMETRIA DEL RILIEVO PLANO-ALTIMETRICO	B.03
tav.3 di 3	formato A0
	scala 1:200
	file: B.03_1

E' vietata la riproduzione e diffusione in qualsiasi forma. Tutti i diritti sono riservati nei termini di legge al Comune di Parma