

VIA MANTOVA





Scala: 1: 1000 Data: 22/02/2024 X,Y min: 607352,4962447 X,Y max: 607752,4962713 Rete ACQUEDOTTO

La mappa è rilasciata a puro titolo orientativo ed ha validità 3 mesi dalla data di rilascio, in ogni caso si raccomanda di contattare l'assistente di zona prima di dare inizio ai lavori.







Scala: 1: 1000 Data: 22/02/2024 X,Y min: 607352,4962447 X,Y max: 607752,4962713 Rete FOGNARIA

La mappa è rilasciata a puro titolo orientativo ed ha validità 3 mesi dalla data di rilascio, in ogni caso si raccomanda di contattare l'assistente di zona prima di dare inizio ai lavori.



STRADA VALLAZZA – VIA GENTILE



IRETI

Scala:	1: 1000	Data:	14/05/2024	X,Y min:	601026,4966152	X,Y max:	601304,4966540	Rete FOGNARIA
--------	---------	-------	------------	----------	----------------	----------	----------------	---------------

La mappa è rilasciata a puro titolo orientativo ed ha validità 3 mesi dalla data di rilascio, in ogni caso si raccomanda di contattare l'assistente di zona prima di dare inizio ai lavori.



0 15 30 45 60 m



Scala:	1: 1000	Data:	14/05/2024	X,Y min:	601026,4966152	X,Y max:	601304,4966540	Rete ACQUEDOTTO
--------	---------	-------	------------	----------	----------------	----------	----------------	-----------------

La mappa è rilasciata a puro titolo orientativo ed ha validità 3 mesi dalla data di rilascio, in ogni caso si raccomanda di contattare l'assistente di zona prima di dare inizio ai lavori.

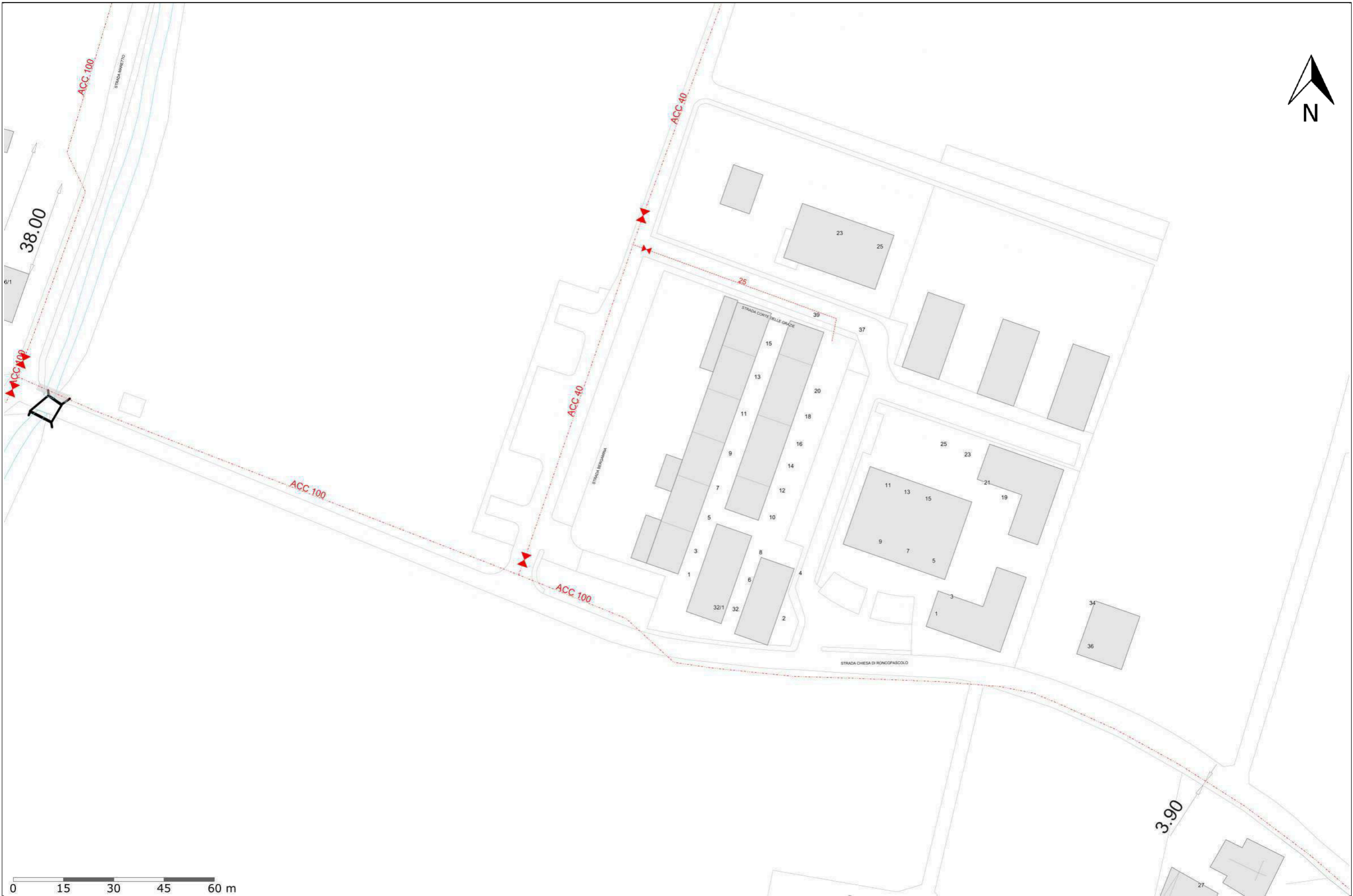


Scala:	1: 1000	Data:	14/05/2024	X,Y min:	601026,4966152	X,Y max:	601304,4966540	EE - Reti Infrastrutture
--------	---------	-------	------------	----------	----------------	----------	----------------	--------------------------

La mappa è rilasciata a puro titolo orientativo ed ha validità 3 mesi dalla data di rilascio, in ogni caso si raccomanda di contattare l'assistente di zona prima di dare inizio ai lavori.

CAPOLINEA STRADA BERGAMINA



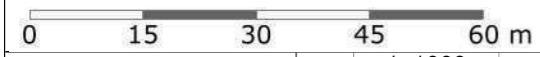
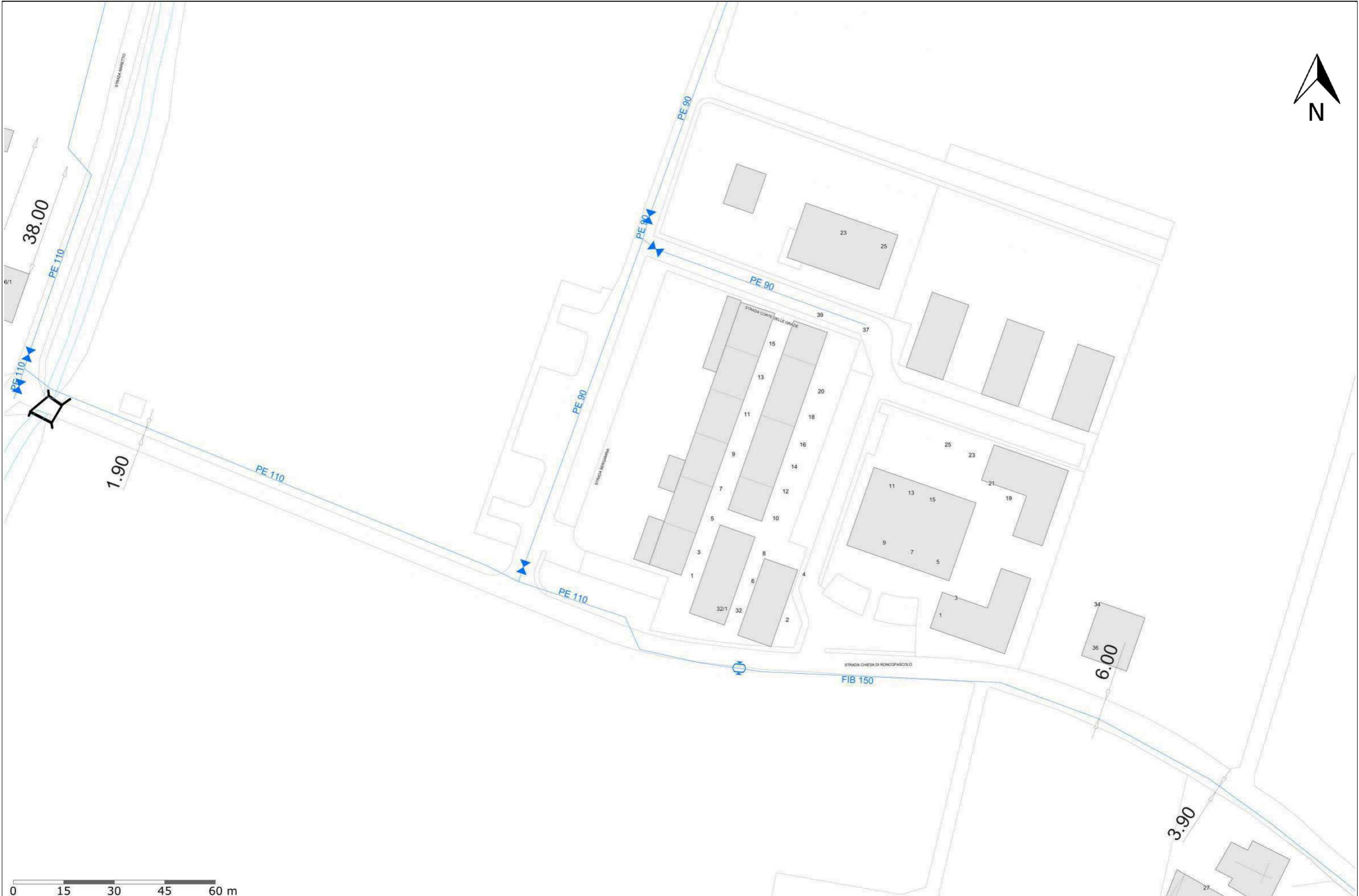


0 15 30 45 60 m



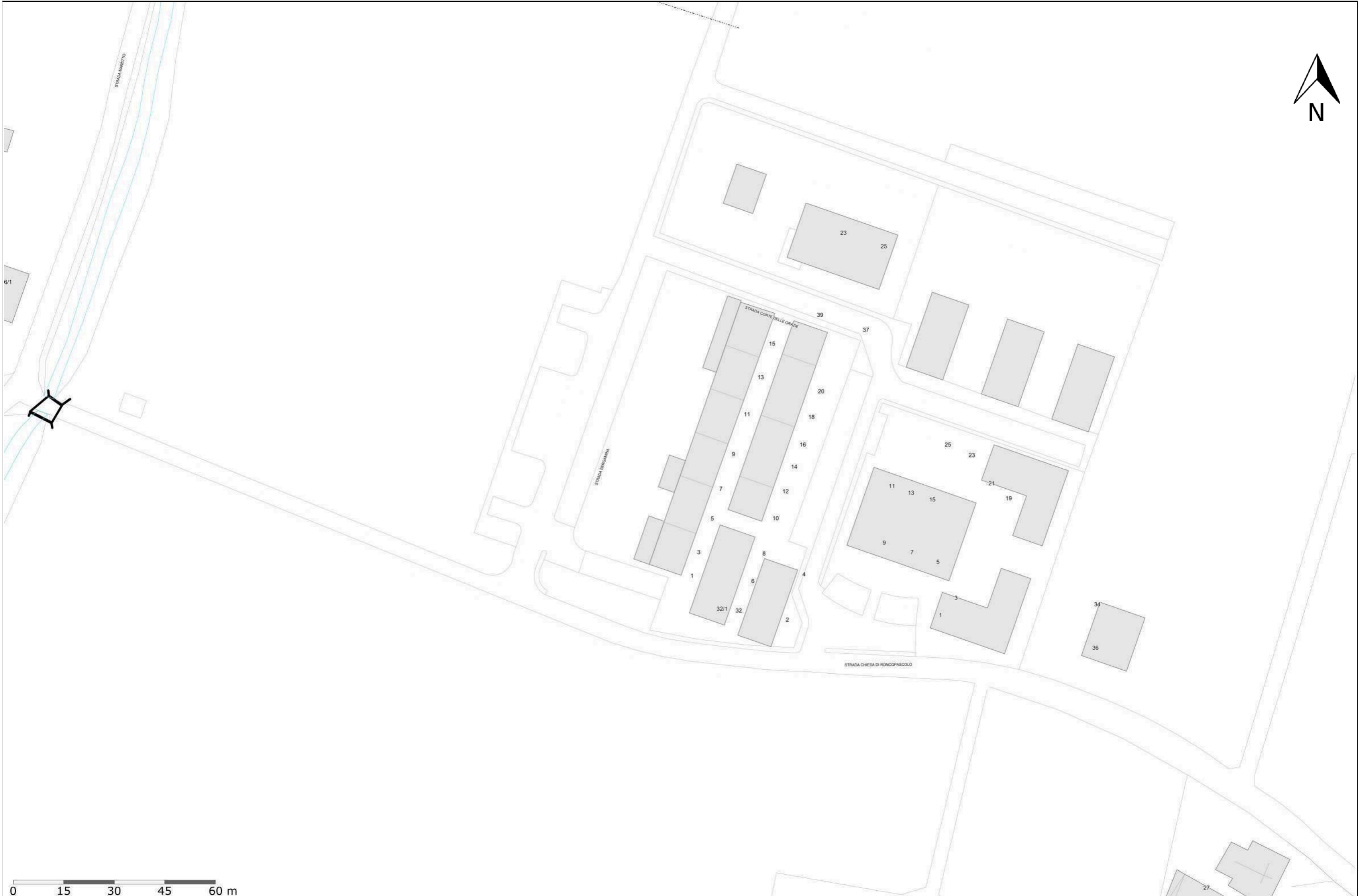
Scala: 1: 1000 Data: 22/02/2024 X,Y min: 600535,4966670 X,Y max: 600935,4966936 Rete GAS

La mappa è rilasciata a puro titolo orientativo ed ha validità 3 mesi dalla data di rilascio, in ogni caso si raccomanda di contattare l'assistente di zona prima di dare inizio ai lavori.



Scala: 1: 1000 Data: 22/02/2024 X,Y min: 600535,4966670 X,Y max: 600935,4966936 Rete ACQUEDOTTO

La mappa è rilasciata a puro titolo orientativo ed ha validità 3 mesi dalla data di rilascio, in ogni caso si raccomanda di contattare l'assistente di zona prima di dare inizio ai lavori.



0 15 30 45 60 m



Scala: 1: 1000 Data: 22/02/2024 X,Y min: 600535,4966670 X,Y max: 600935,4966936 EE - Reti Infrastrutture

La mappa è rilasciata a puro titolo orientativo ed ha validità 3 mesi dalla data di rilascio, in ogni caso si raccomanda di contattare l'assistente di zona prima di dare inizio ai lavori.



0 15 30 45 60 m



Scala: 1: 1000 Data: 22/02/2024 X,Y min: 600535,4966670 X,Y max: 600935,4966936 EE - Reti AT-MT-BT

La mappa è rilasciata a puro titolo orientativo ed ha validità 3 mesi dalla data di rilascio, in ogni caso si raccomanda di contattare l'assistente di zona prima di dare inizio ai lavori.